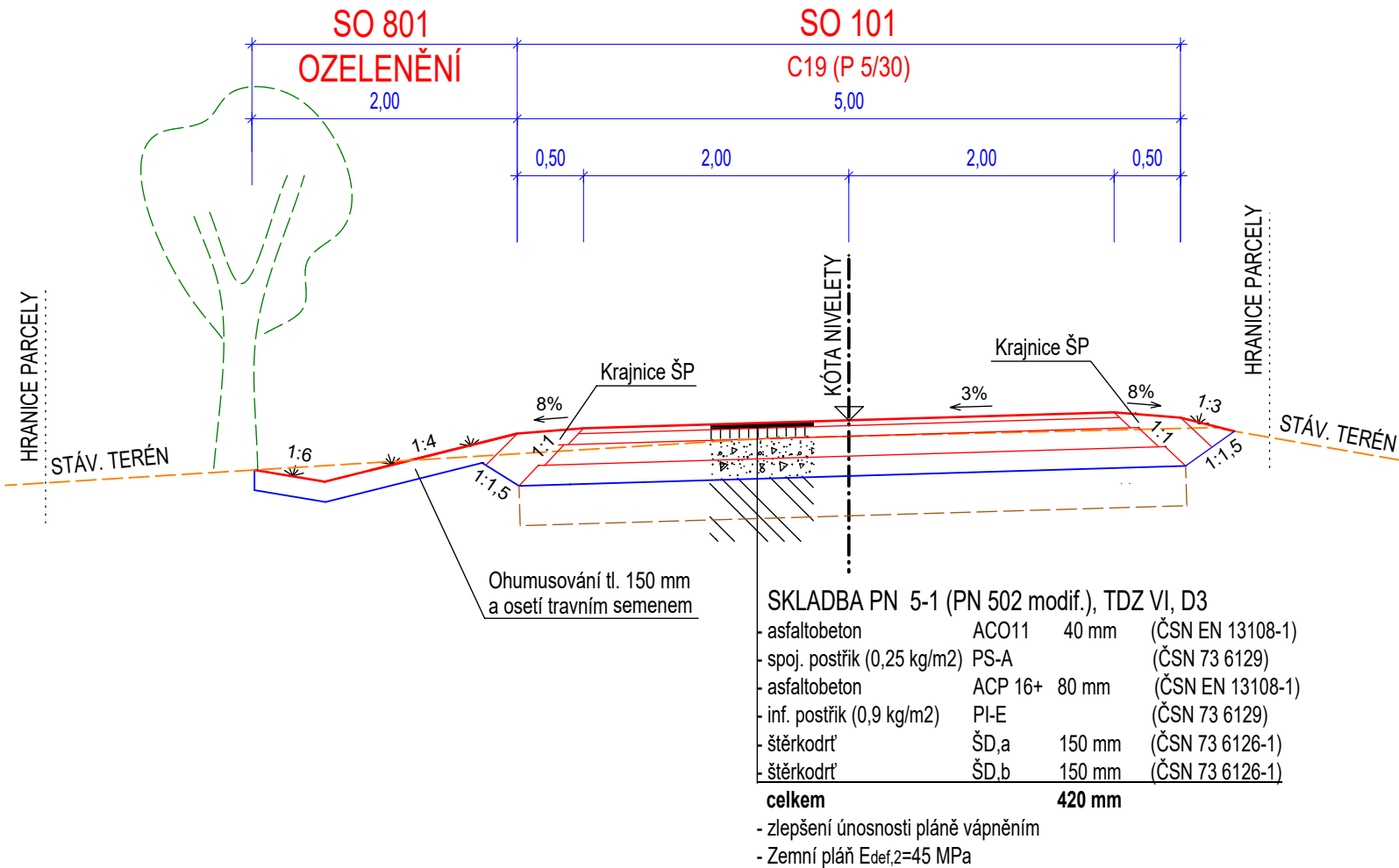



POZN.:

- bude provedeno zlepšení únosnosti pláňě vápněním- viz. TZ. Po odkrytí pláňě bude hlavním geologem stavby provedena zkouška únosnosti podloží, na základě které bude upřesněno a odsouhlaseno sanační opatření.
- před prováděním vrstev zpevněných ploch bude provedena přejímka pláňě geologem. Min. požadovaný modul přetvárnosti pláňě je Edef,2=min. 45MPa.
- návrh skladeb zpevněných ploch byl proveden dle “ Katalogu vozovek polních cest - TP změna 2”


VZOROVÝ ŘEZ "A"- POLNÍ CESTA



VZOROVÝ ŘEZ "B"- VÝHYBNA  
SO 101



Souřadnicový systém S-JTSK  
Výškový systém Bpv

objednatel: Česká republika- Státní pozemkový úřad, Krajský pozemkový úřad pro Středočeský kraj, Pobočka Mělník				vyhotovení:			
generální projektant stavby: ARTECH spol. s r.o. Dušní 112/16, 110 00 Praha , IČ: 25024671 Adresa pro doručování: Žižkova 152, 436 01 Litvínov E-mail: <a href="mailto:artech@artech.cz">artech@artech.cz</a> , tel. 476 111 782				 PROJEKTOVÁ PŘÍPRAVA A REALIZACE STAVEB			
vypracoval (projektant): Ing. Roman Ernest		autorizoval (zodpovědný projektant): Ing. Jan Havanič				řízení projektu (hlavní inženýr projektu): Ing. Ladislav Slavíček	
stavebník: Česká republika- Státní pozemkový úřad, Krajský pozemkový úřad pro Středočeský kraj, Pobočka Mělník		kraj: Středočeský				st.úřad: Mělník	
obec: Malý Újezd							
ZPRACOVÁNÍ PROJEKTOVÝCH DOKUMENTACÍ V 15 KATASTRÁLNÍCH ÚZEMÍ- ČÁST 9 ZPRACOVÁNÍ PROJEKTOVÝCH DOKUMENTACÍ V K.Ú. MALÝ ÚJEZD - DOKUMENTACE II. C. STAVEBNÍ ČÁST C.1 SO 101 - POLNÍ CESTA C19 K.Ú. MALÝ ÚJEZD							
VZOROVÉ PŘÍČNÉ ŘEZY							

stupeň PD	DSP, DPS
datum	09/2016
formát	2xA4
měřítko	1:50
zakázka	1851
číslo (ozn.) dokumentu:	03.